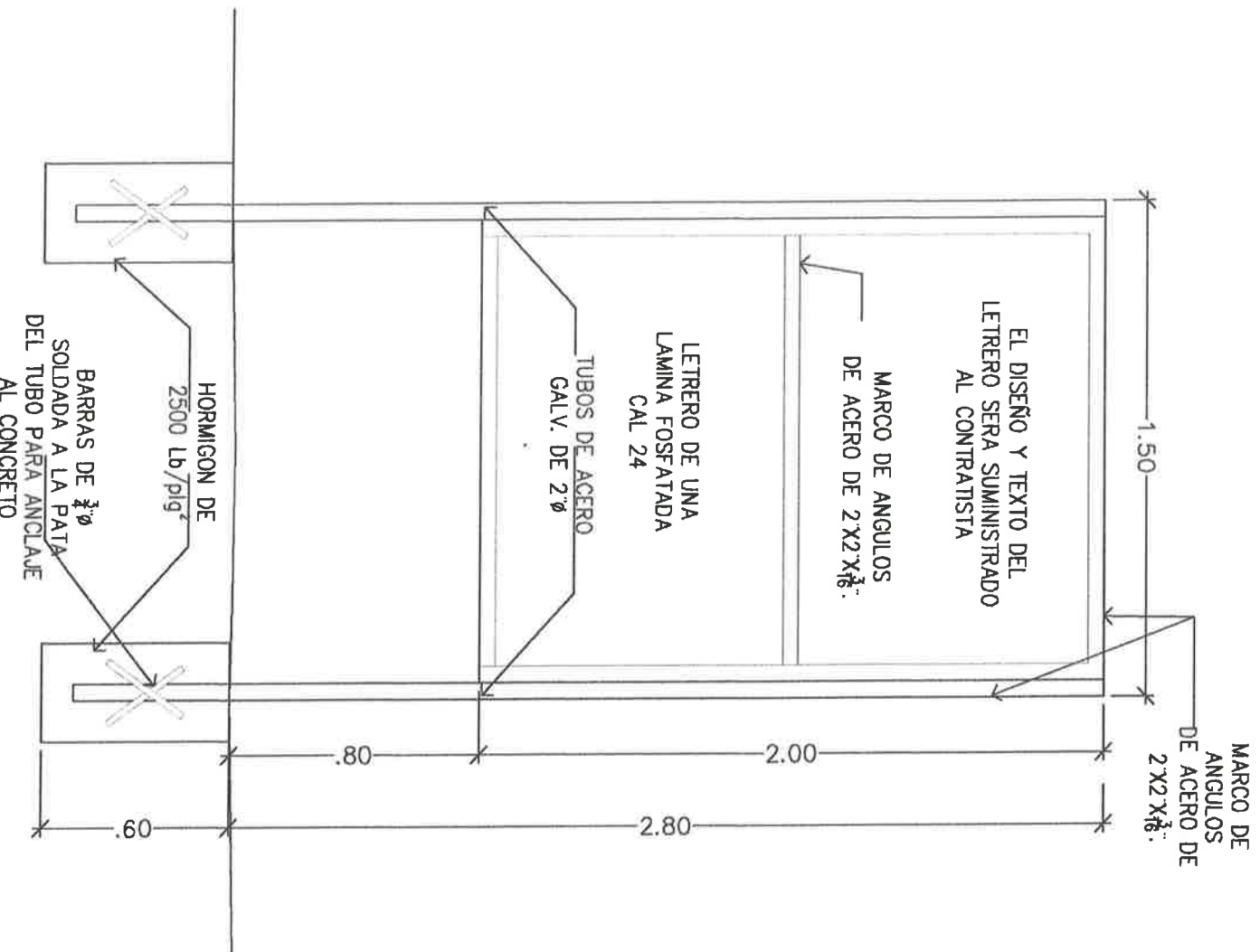


# PLANOS

# PLANOS



NOTA: EL TAMAÑO DE LAS LETRAS QUE DEFINEN EL PROYECTO PODRAN SER AJUSTADAS EN SU ALTURA DEPENDIENDO DE LA LONGITUD DEL NOMBRE DEL PROYECTO Y TOMANDO EN CUENTA EL ESPACIO ASIGNADO PARA TAL FIN DE FORMA TAL QUE SEA LO MAS LEGIBLE POSIBLE

LOS DATOS DEL LETRERO SON UN EJEMPLO, EL CONTRATISTA DEBERA PLASMAR LOS DATOS CORRESPONDIENTES AL PROYECTO A REALIZAR. OBSERVACION: LA LAMINA FOSFATADA CAL. 24 SE COLOCARA EN UN SOLO LADO.

## DETALLE DE LETRERO

ESC.: 1/20

<b>EDGARDO D. OSORIO DE LEÓN</b> ARQUITECTO LICENCIA N.º. 2011-001-082	
P.T.R.M.A. <i>[Signature]</i>	Ley 15 del 26 de Enero de 1959 Junta Técnica de Ingeniería y Arquitectura

**MÁS DESCENTRALIZACIÓN = MÁS BIENESTAR**



**MUNICIPIO DE CAPIRA**

**RECURSOS DEL IBI**

**N° DE ACTO PÚBLICO O N° DE PROYECTO**

**NOMBRE DEL PROYECTO**

**UBICACIÓN**

**MONTO**

**B/. 00.00.00**

**FECHA DE INICIO**

**FECHA DE TERMINACIÓN**

**311  
CENTRO DE ATENCIÓN CIUDADANA**

**LETRERO**

**EDGARDO D. OSORIO DE LEÓN**  
ARQUITECTO  
LICENCIA N°. 2011-001-082  
  
PTR 51 A  
Ley 15 del 26 de Enero de 1959  
Ingeniería de Ingeniería y Arquitectura

NOTA: EL TAMAÑO DE LAS LETRAS QUE DEFINEN EL PROYECTO DEBEN DEPENDIENDO DE LA LONGITUD DEL NOMBRE DEL PROYECTO Y TOMANDO EN CUENTA EL ESPACIO ASIGNADO PARA TAL FIN DE FORMA QUE SEA LO MÁS LEGIBLE POSIBLE.


LOS DATOS DEL LETRERO SON UN EJEMPLO. EL CONTRATISTA DEBERÁ PLASMAR LOS DATOS CORRESPONDIENTES AL PROYECTO A REALIZAR.

OBSERVACIÓN: LA LÁMINA FOSFATADA (CAL 24) SE COLOCARÁ EN UN SOLO LADO.

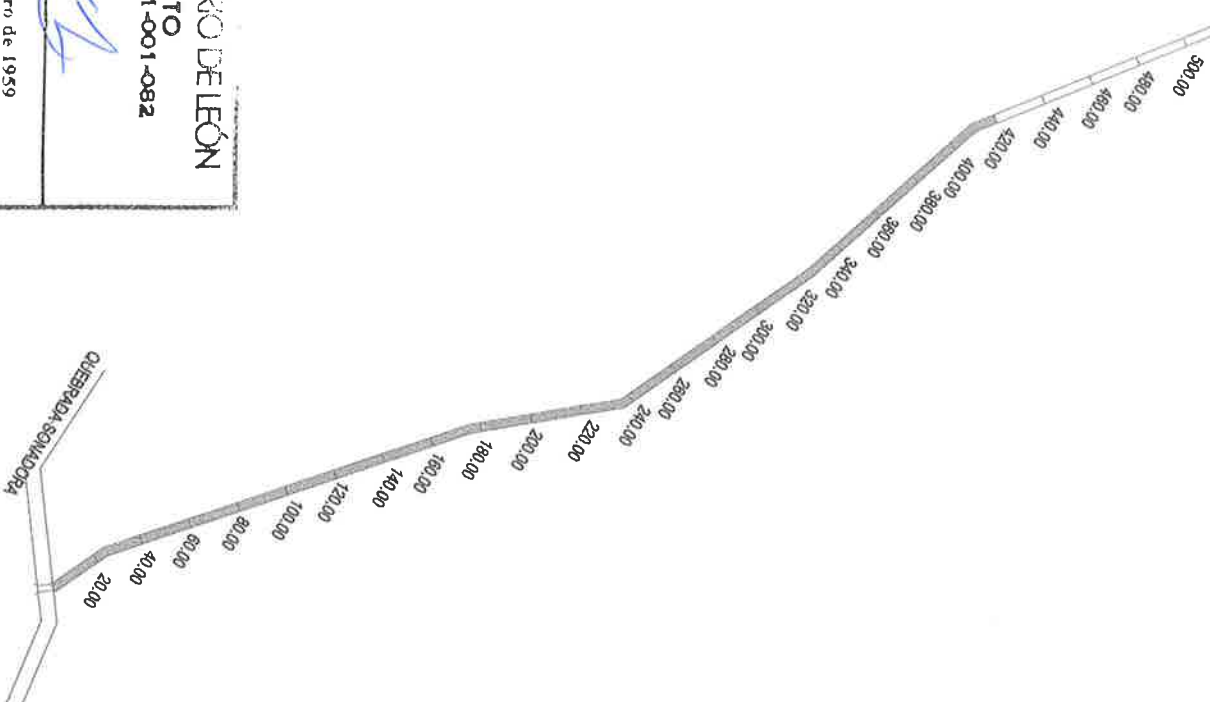
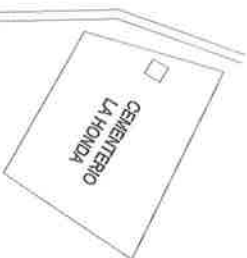


# LOCALIZACION REGIONAL

## S/E

**EDGARDO D. OSORO DE LEÓN**  
**ARQUITECTO**  
 LICENCIA N°. 2011-001-092  
  
 P I R M A  
 Ley 15 del 26 de Enero de 1959  
 Junta Técnica de Ingeniería y Arquitectura

<b>MUNICIPIO DE CAPIRA</b>			
MEJORAMIENTO DE CAMINO DE LA ODA SONADORA HASTA EL CEMENT. DE LA HONDA			
DISTRITO DE CAPIRA. CORR. DE LA TRINIDAD. PROVINCIA DE PANAMA OESTE			
HORA N°:	DE:	PROYECTO:	COORD. SEGUIMIENTO Y CONTROL. DIRECCION TECNICA
DISEÑO: MUNICIPIO DE CAPIRA		DISEÑO: MUNICIPIO DE CAPIRA	
DIPUJO: MUNICIPIO DE CAPIRA		DIPUJO: MUNICIPIO DE CAPIRA	
TOPOGRAFIA: MUNICIPIO DE CAPIRA		TOPOGRAFIA: MUNICIPIO DE CAPIRA	
CODIGO:		FECHA: 2024	



EDGARDO D. OSORO DE LEÓN  
**ARQUITECTO**  
 LICENCIA N°. 2011-001-082

*Edgardo Osoro de León*  
 P.I.R.M.A  
 Ley 15 del 26 de Enero de 1959  
 Junta Técnica de Ingeniería y Arquitectura

# LOCALIZACION GENERAL

S/E

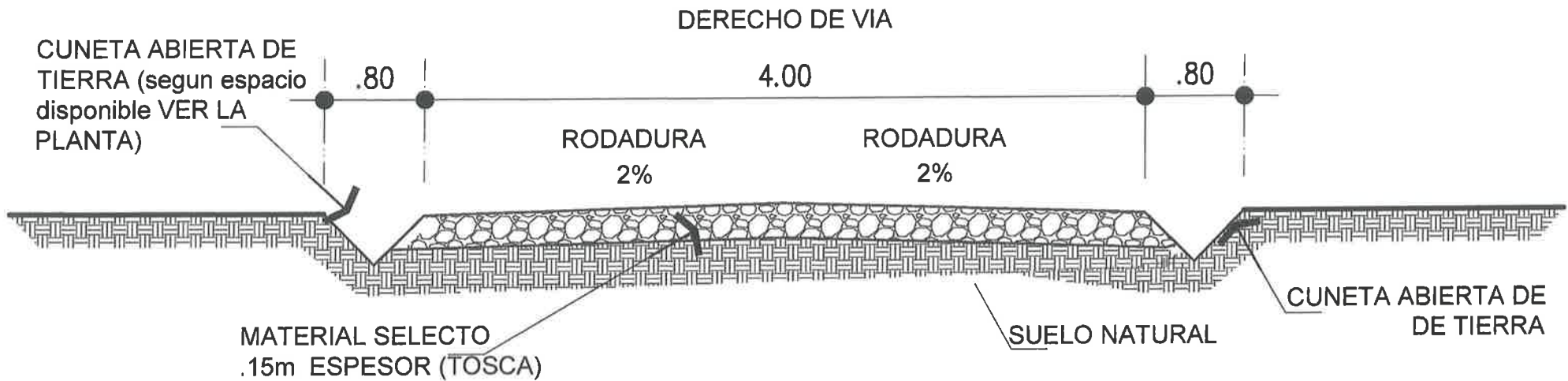
<b>MUNICIPIO DE CAPIRA</b>				DISEÑO: MUNICIPIO DE CAPIRA	
MEJORAMIENTO DE CAMINO DE LA ODA SONADORA HASTA EL CEMENT. DE LA HONDA				DIBUJO: MUNICIPIO DE CAPIRA	
DISTRITO DE CAPIRA, CORR. DE LA TRINIDAD, PROVINCIA DE PANAMA OESTE				TOPOGRAFO: MUNICIPIO DE CAPIRA	
HOJA N°:	DE:	PROYECTO:	COORD. SEGUIMIENTO Y CONTROL:	CODIGO:	FECHA:
			DIRECCION TECNICA		2024

**MUNICIPIO DE CAPIRA**

MEJORAMIENTO DE CAMINO DE LA ODA SONADORA HASTA EL CEMENTERIO LA HONDA  
 DISTRITO DE CAPIRA, CORR. DE LA TRINIDAD, PROVINCIA DE PANAMA OESTE

HOJA N°: DE: PROYECTO: COORD. SEGUIMIENTO Y CONTROL  
 DIRECCION TECNICA

DISEÑO: MUNICIPIO DE CAPIRA  
 DIBUJO: MUNICIPIO DE CAPIRA  
 TOPOGRAFIA: MUNICIPIO DE CAPIRA  
 CODIGO: 2024 FECHA:



# SECCION DE CAMINO LA SONADORA

ESC.: 1/75

EDGARDO D. OSORIO DE LEÓN  
 ARQUITECTO  
 LICENCIA N°. 2011-001-082

*[Handwritten Signature]*

PIRMA  
 Ley 15 del 26 de Enero de 1959  
 Junta Técnica de Ingeniería y Arquitectura

## FOTOS DEL PROYECTO




INICIO DE TRAMO DE  
CAMINO A MEJORAR

QUEBRADA  
SONADORA





CONFORMACION,  
RIEGUE Y  
COMPACTACION DE  
MATERIAL SELECTO



CONFORMACION DE  
CUNETAS EN TIERRA A  
AMBOS LADOS DE LA  
CALZADA